SEZIONE 1-1

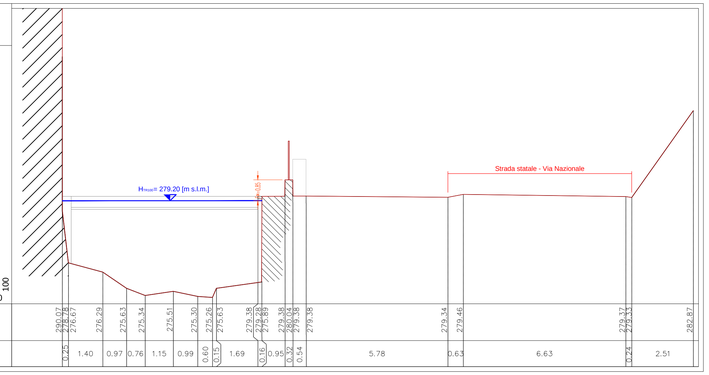

QUOTE TERRENO	280.07	279.34	276.67	276.29	275.63	275.34	275.51	275.30	275.63	279.28	279.28	275.89	279.38	279.34	279.35	279.38	279.34	279.46	279.37	279.33	282.87
DISTANZE PARZIALI	0.25	1.40	0.97	0.76	1.15	0.99	0.19	0.15	1.69	0.16	0.95	0.14	0.54	5.78	0.63	6.63	0.42	2.51			

SEZIONE 2-2

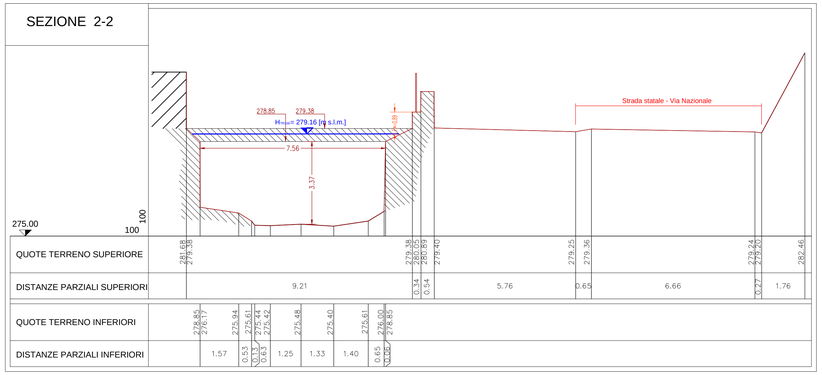

QUOTE TERRENO SUPERIORE	281.68	279.38	279.05	280.03	279.40	279.25	279.56	279.24	279.22	282.46
DISTANZE PARZIALI SUPERIORI	9.21	0.34	0.54	5.76	0.65	6.66	0.22	1.76		

QUOTE TERRENO INFERIORI	278.85	276.17	275.94	275.61	275.47	275.47	275.42	275.48	275.40	276.61	276.00	278.85
DISTANZE PARZIALI INFERIORI	1.57	0.33	0.13	0.05	0.63	1.25	1.33	1.40	0.65	0.00		

LEGENDA

- HTR100 = livello idrico per eventi di piena TR 100 ANNI in m s.l.m.
- FDX = franco idraulico sponda destra di progetto in m (fa=0.88)
- rialzo sponda destra in progetto

NOTA:

RILIEVO TOPOGRAFICO EFFETTUATO DALLO STUDIO GEOM. RIZZI-PALAZZI DI BRESCIA E STUDIO TECNICO ASSOCIATO MORI DI CAINO (BS)

SEZIONE 3-3

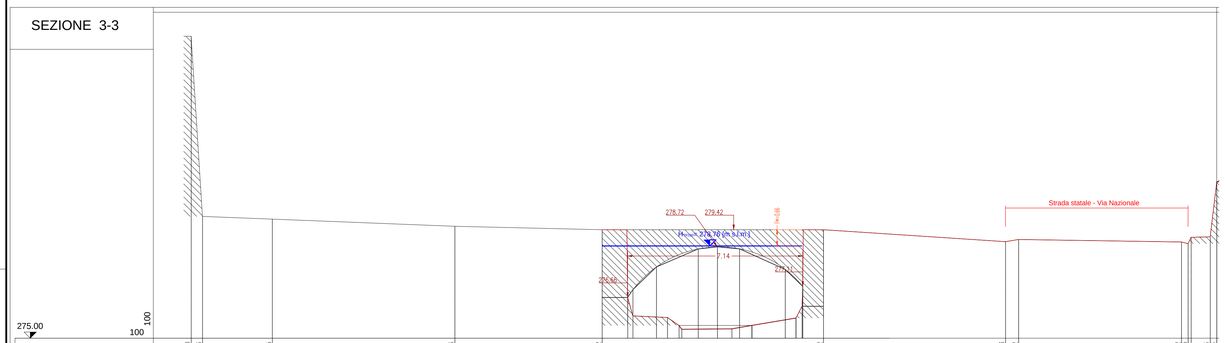

QUOTE TERRENO SUPERIORE	287.30	279.96	279.85	279.56	279.42	279.42	278.93	279.02	278.92	279.11	279.13	281.36
DISTANZE PARZIALI SUPERIORI	0.46	2.85	7.44	6.00	9.02	7.42	0.53	6.64	0.27	0.62	0.78	0.26

QUOTE TERRENO INFERIORI	276.66	275.91	277.48	276.84	275.52	275.35	278.63	278.72	275.38	275.44	275.92	277.80	276.53	277.11
DISTANZE PARZIALI INFERIORI	0.21	0.96	0.45	0.47	0.17	0.17	0.78	0.09	0.06	0.50	1.36	0.44	0.25	0.03

SEZIONE 4-4

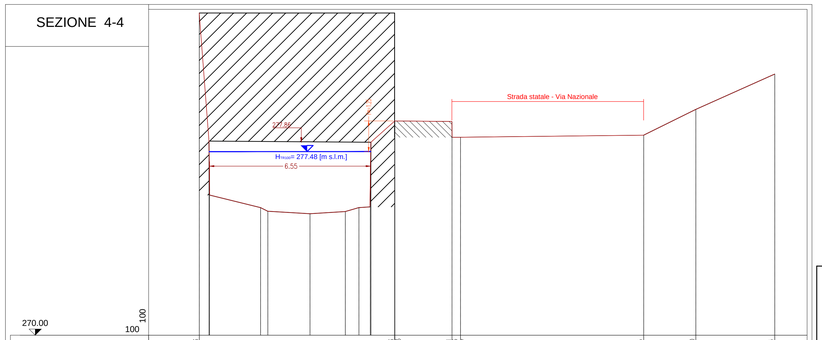

QUOTE TERRENO	283.13	283.13	278.13	278.71	278.58	278.07	278.15	279.20	280.64
DISTANZE PARZIALI	7.96	0.00	2.33	0.35	7.47	2.12	3.22		

QUOTE TERRENO INFERIORI	277.91	275.71	275.20	275.20	274.95	275.04	275.20	275.43	277.88
DISTANZE PARZIALI INFERIORI	0.02	2.08	0.30	1.72	1.44	0.56	0.46	0.03	

SEZIONE 5-5

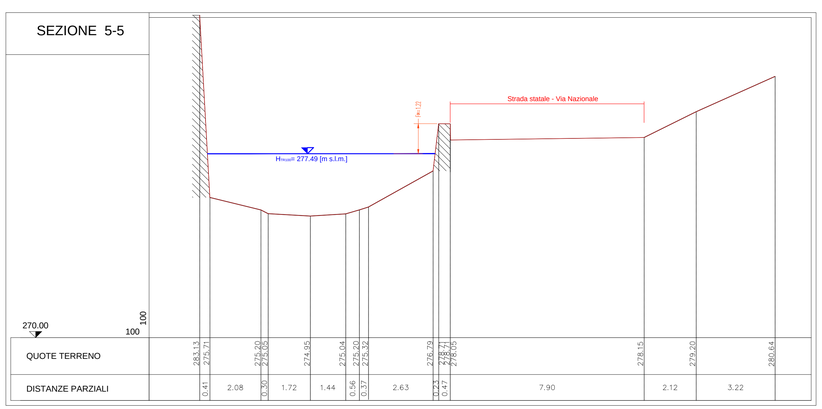

QUOTE TERRENO	283.13	276.71	275.20	275.05	274.95	275.04	275.20	275.32	276.79	278.71	278.05	278.15	279.20	280.64
DISTANZE PARZIALI	0.41	2.08	0.30	1.72	1.44	0.56	0.37	2.63	0.23	0.47	7.90	2.12	3.22	

SEZIONE 6-6

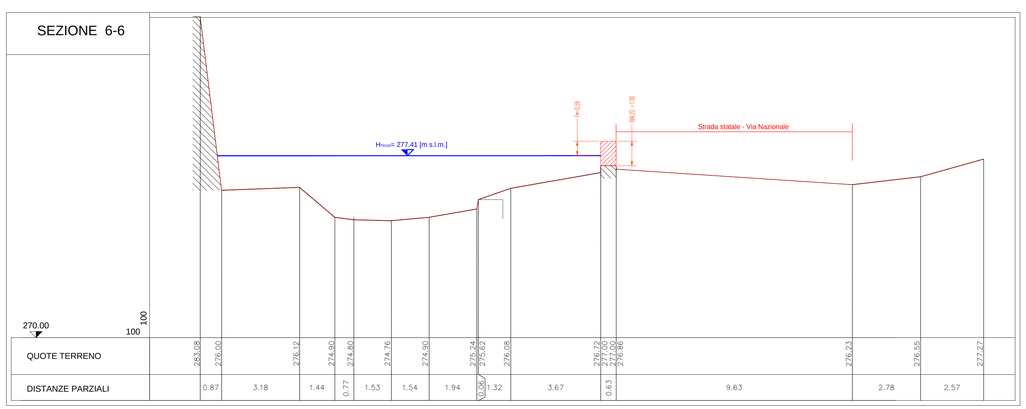

QUOTE TERRENO	283.08	276.00	276.12	274.90	274.80	274.76	274.90	275.24	275.62	276.08	276.72	277.70	277.90	276.63	276.55	277.27
DISTANZE PARZIALI	0.87	3.18	1.44	0.77	1.53	1.54	1.94	0.06	1.32	3.67	0.63	9.63	2.78	2.57		

REV.	DATA	OGGETTO DELLA MODIFICA	REDATTO	CONTROLLATO
3				
2				
1				
0				

COMMITTENTE:

CARTIERA DI NAVE
25075 NAVE (BS) Via Trento, 86

FASE PROGETTUALE:

STUDIO IDRAULICO

PROGETTO:

VERIFICA DI COMPATIBILITA' IDRAULICA
PER L'IMPIANTO DI DEPURAZIONE
PRESSO LA CARTIERA DI NAVE

TAV. 5.1

OGGETTO:

SEZIONI TRASVERSALI - T.GARZA - FOGLIO 1
DA SEZ 1 A SEZ 6

FILE 110_69_Tav_5_sezioni

SCALA X=1:100 - Y=1:100

DATA FEBBRAIO 2017

COD: 110/69/SI

TECNICI INCARICATI PER LO STUDIO IDRAULICO:

Dott. Ing. SERGIO TACCOLINI
N. 1234 Albo Ingegneri BERGAMO

Dott. Ing. FABIO GAGNI
N. 2713 Albo Ingegneri BERGAMO

STUDIO TACCOLINI INGEGNERI ASSOCIATI
24122 BERGAMO - VIA ZAMBONATE, 81 Tel./Fax 035.244309 e-mail: taccolinieassociati@tiscalinet.it