PLANIMETRIA ESISTENTE
DESCRIZIONE INTERVENTI
SCALA 1:200

3 INTERVENTO 3: REALIZZAZIONE DI SOPRALZO DI MURETTO LUNGO IL TORRENTE GARZA COME RICHIESTO DA RELAZIONE IDROGEOLOGICA ALLEGATA AL PROGETTO - TAV. 6

FOTOGRAFIA ESISTENTE
(TRATTA DA RELAZIONE IDROGEOLOGICA)

FOTOINSERIMENTO

REALIZZAZIONE DI SOPRAELEVAZIONE DI MURETTO

1 INTERVENTO 1: REALIZZAZIONE DI VASCHE COMPLETAMENTE INTERRATE - TAV 2-3-4

FOTOGRAFIA ESISTENTE

FOTOINSERIMENTO

REALIZZAZIONE DI VASCHE INTERRATE PER NUOVO DEPURATORE

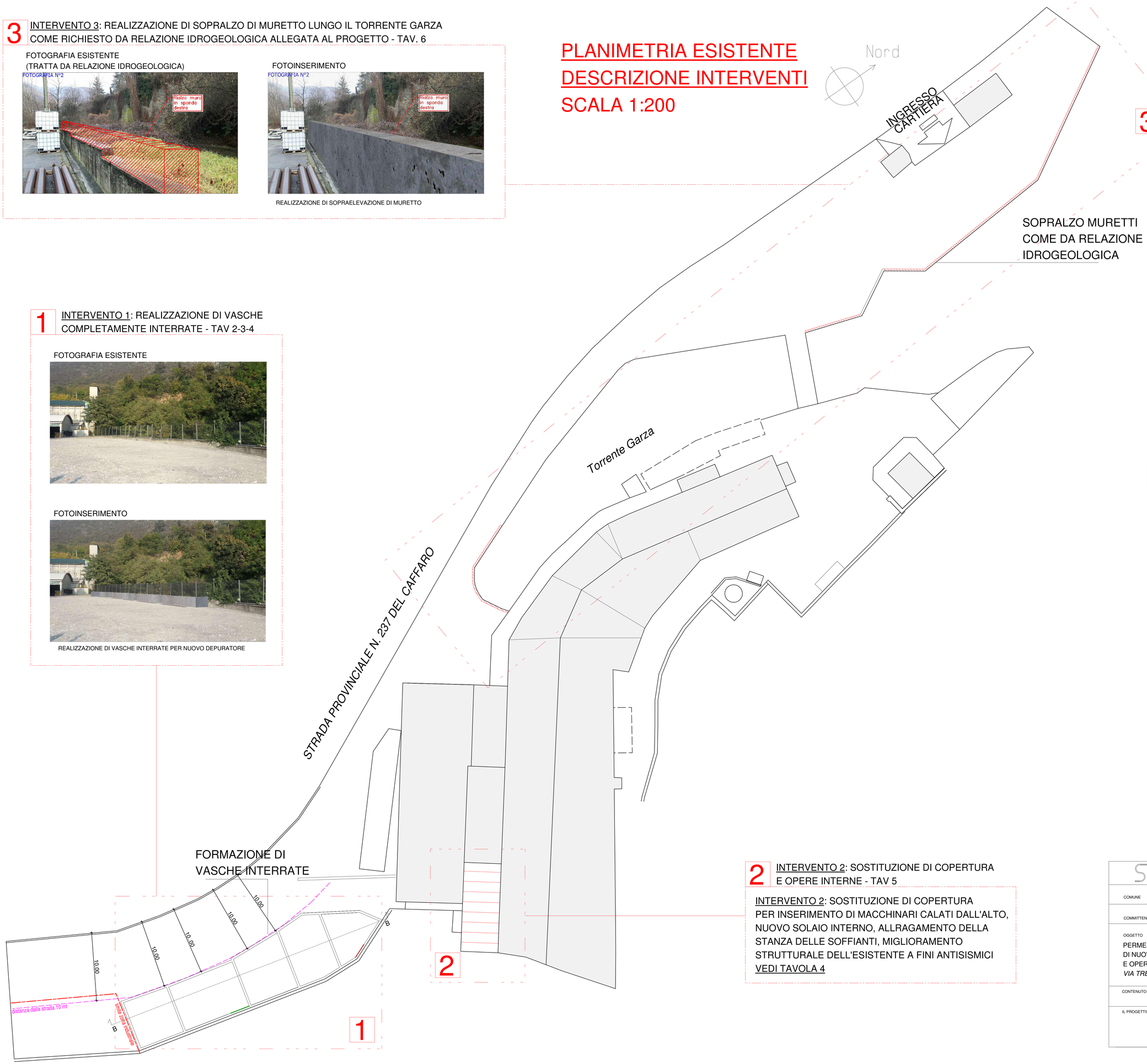

2 INTERVENTO 2: SOSTITUZIONE DI COPERTURA E OPERE INTERNE - TAV 5

INTERVENTO 2: SOSTITUZIONE DI COPERTURA PER INSERIMENTO DI MACCHINARI CALATI DALL'ALTO, NUOVO SOLAIO INTERNO, ALLRAGAMENTO DELLA STANZA DELLE SOFFIANTI, MIGLIORAMENTO STRUTTURALE DELL'ESISTENTE A FINI ANTISISMICI
VEDI TAVOLA 4

ESTRATTO MAPPA - SCALA 1:2000

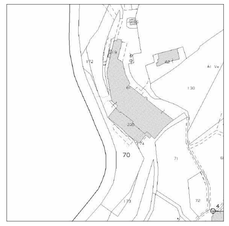

ESTRATTO PGT - SCALA 1:2000

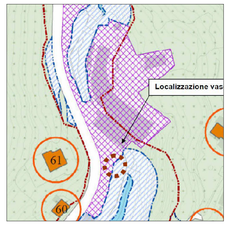

D3 - Zona di tipo produttivo di ristrutturazione - Ex Cartiere
Vi - Verde di Protezione Idrogeologica

ESTRATTO PGT - CON MODIFICA AREA INDUSTRIALE

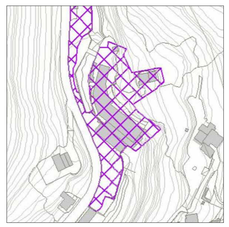

TUDIO TECNICO ASSOCIATO MORI & C. Progettazione civile, industriale e urbanistica

COMUNE Nave PROVINCIA Brescia	Mori geom. Mario Mori geom.dott.urb. Giuseppe Martinelli arch. Cristina
COMMITTENTE **Cartiera di Nave S.p.A.**	Via Nazionale 7/I - 25070 CAINO (BS) P.IVA. 03023190170 Tel. 030/6830550 - Fax. 030-6830451
OGGETTO PERMESSO DI COSTRUIRE PER REALIZZAZIONE DI NUOVO IMPIANTO DI DEPURAZIONE E OPERE COMPLEMENTARI *VIA TRENTO N. 86, NAVE (BS)*	SCALA 1:100 — N. ARCHIVIO ---- DATA 29.08.2018 1.o agg. — N. TAVOLA 1 2.o agg. FILE
CONTENUTO MAPPE, PLANIMETRIA GENERALE FOTOGRAFIE, FOTOINSERIMENTI	
IL PROGETTISTA — IL DIRETTORE LAVORI	IL COMMITTENTE