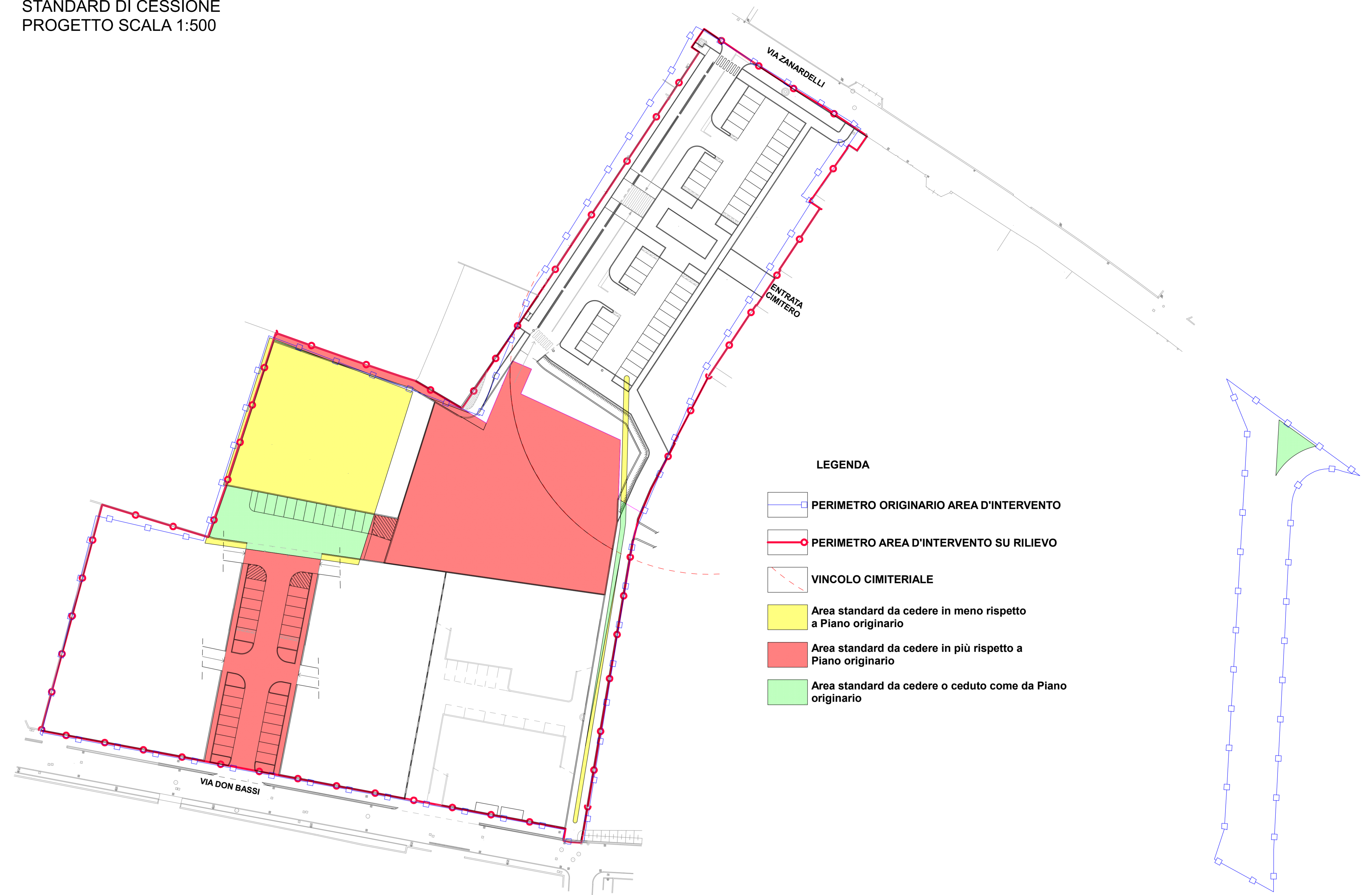
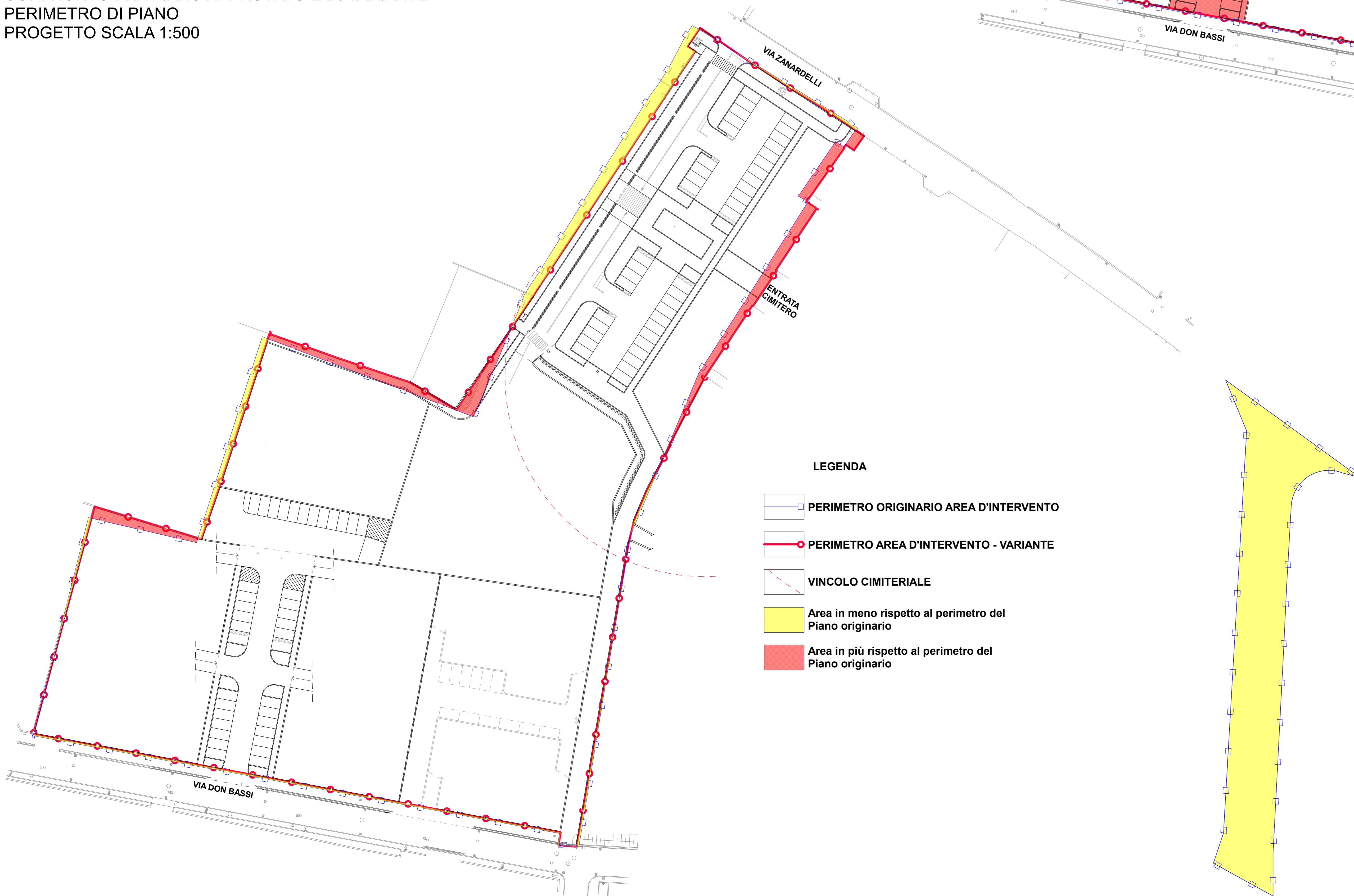


CONFRONTO FRA PIANO APPROVATO E DI VARIANTE
 STANDARD DI CESSIONE
 PROGETTO SCALA 1:500



- LEGENDA**
- PERIMETRO ORIGINARIO AREA D'INTERVENTO
 - PERIMETRO AREA D'INTERVENTO SU RILIEVO
 - VINCOLO CIMITERIALE
 - Area standard da cedere in meno rispetto a Piano originario
 - Area standard da cedere in più rispetto a Piano originario
 - Area standard da cedere o ceduto come da Piano originario

CONFRONTO FRA PIANO APPROVATO E DI VARIANTE
 PERIMETRO DI PIANO
 PROGETTO SCALA 1:500



- LEGENDA**
- PERIMETRO ORIGINARIO AREA D'INTERVENTO
 - PERIMETRO AREA D'INTERVENTO - VARIANTE
 - VINCOLO CIMITERIALE
 - Area in meno rispetto al perimetro del Piano originario
 - Area in più rispetto al perimetro del Piano originario


Regione Lombardia
 Provincia di Brescia
 Comune di Nave



Confronto fra P.I.I. approvato e variante delle
 aree di cessione e del perimetro del P.I.I.

Variante P.I.I. 4/1
 Cortine di Nave - NAVE (Bs)
 scala 1:500

tavola **2c**
 16 settembre 2015



Studio Ing. Mario Geroldi
 Via Pascoli, 5
 25010 Borgosatollo (Bs)
 Tel: 030/2501726
 FAX: 030/2501726
 Cell: 3383237727
 mail: info@entlocali.it